

Łaz winoroślą stoi



Trochę historii



Jest rok 2007

Dwaj ampelografowie
z Niemiec oraz
Krzysztof Fedorowicz
na tropie winorośli



Ciąg dalszy

Winiarz Krzysztof Fedorowicz przekonuje władze gminy o konieczności ustanowienia wyjątkowych pomników przyrody

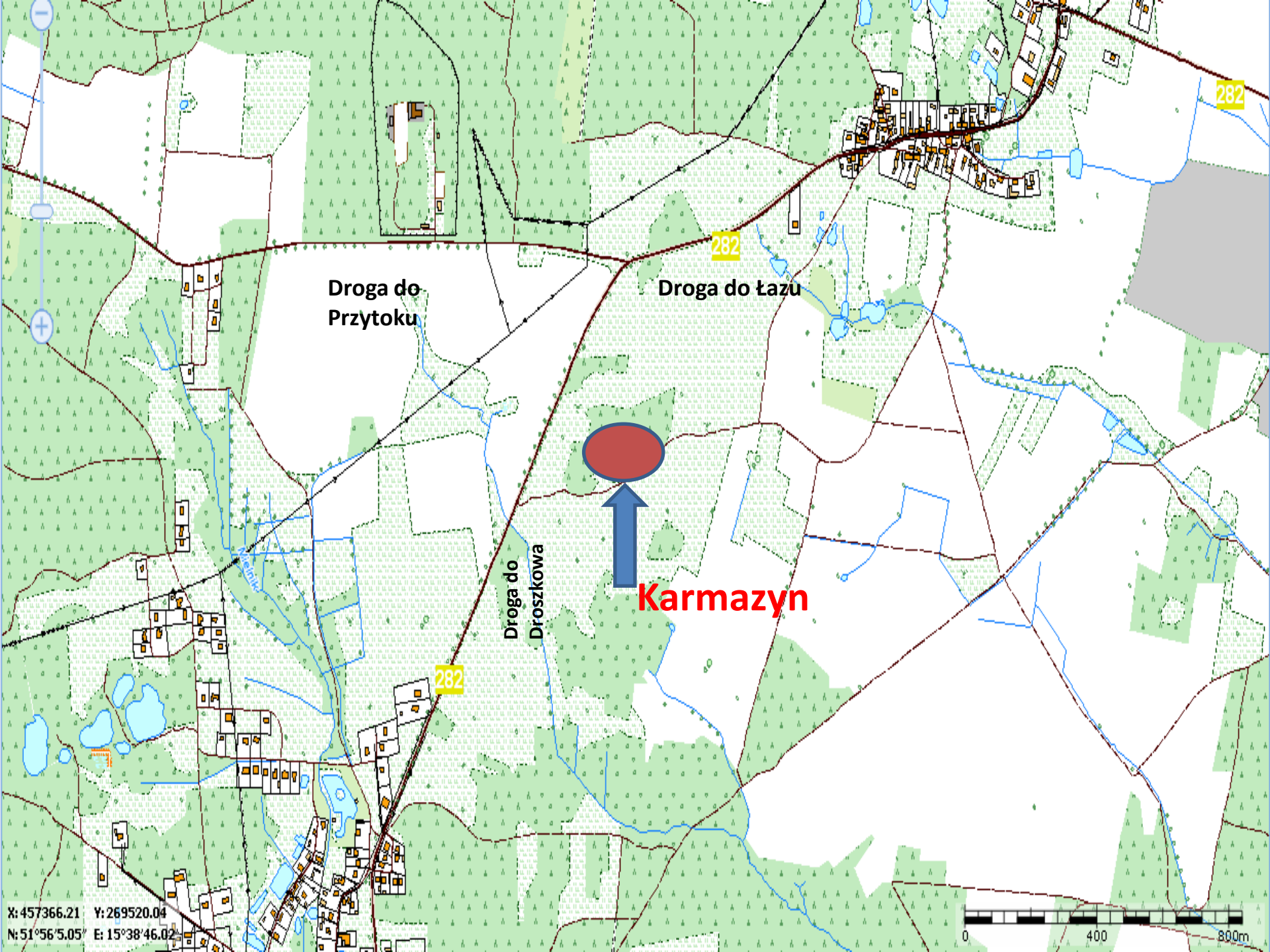
Vitis

Zachowanie i wskrzeszenie lokalnych tradycji



Trzej muszkietierowie winorośli





Droga do
Przytoku

Droga do Łazu

Droga do
Droszkowa

Karmazyn

X: 457366.21 Y: 269520.04
N: 51°56'5.05" E: 15°38'46.02"



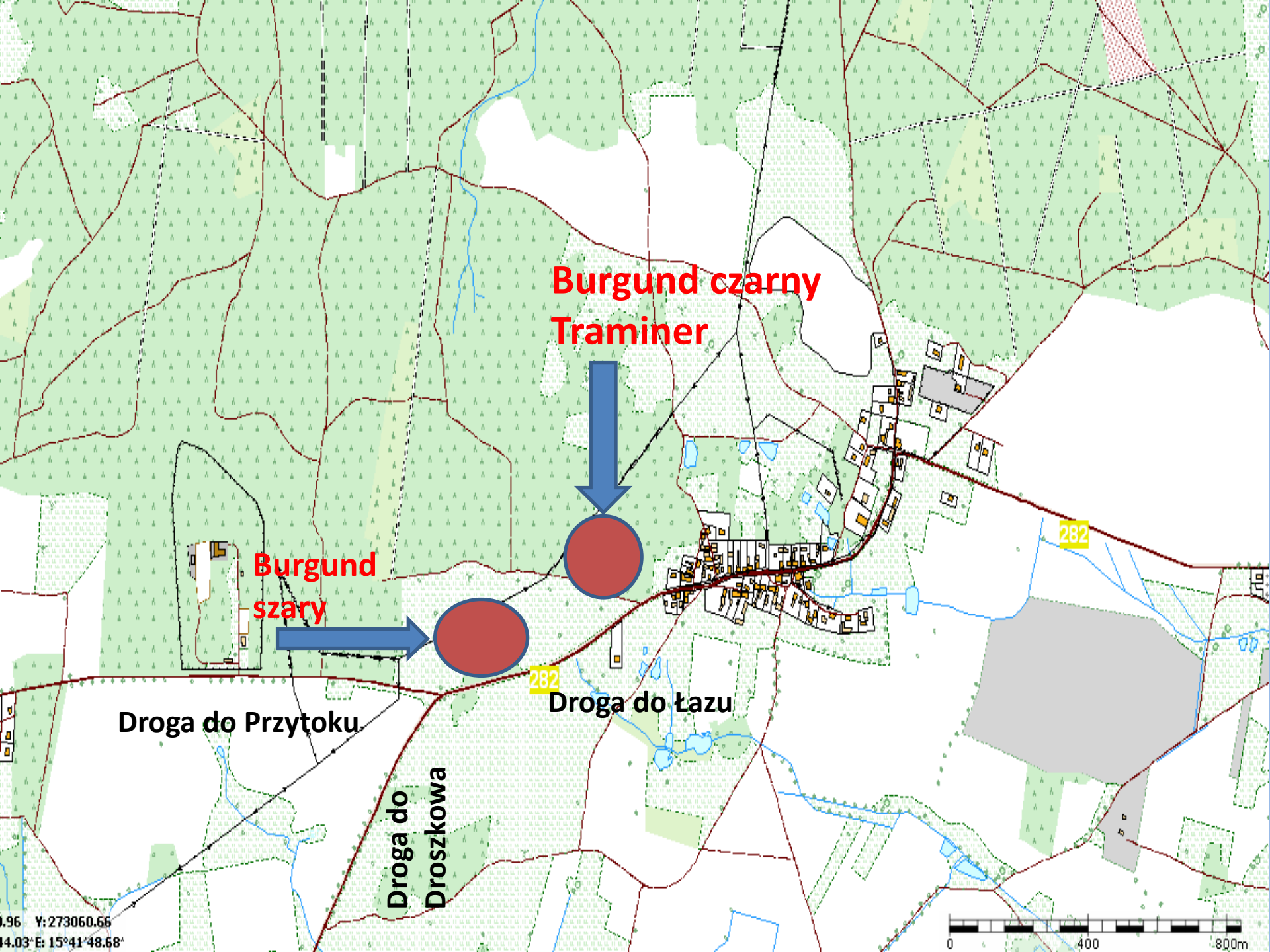


Geodeci ruszają do pracy



Karmazyn (Tauberschwarz)





**Burgund czarny
Traminer**

**Burgund
szary**

Droga do Przytoku.

Droga do Łazu

**Droga do
Droszkowa**

19.96 Y: 273060.66
14.03°E: 15°41'48.68'

0 400 800m










Burgund szary (Pinot Gris)



Burgund czarny (Pinot Noir)



Traminer



Góra Cesarza czeka na krzyż



Droga do Przytoku

Droga do
Droszkowa

Droga do Łazu

X: 459271.45 Y: 272126.54
N: 51°57'10.5" E: 15°40'57.77"

0 200 400m





*W podróży przez krainę,
gdzie krzyż żelazny lśni,
wymawiam Twoje imię
Z radością po wsze dni!*



Pamiętkowy krzyż wróci na górę w Łazie

● Przed 1945 rokiem krzyż miał upamiętniać panowanie rodu Schoenaich-Carolath. Dziś byłby znakiem przywiązania do tradycji.

Zabór

Dariusz Chajewski


68 324 88 79

dchajewski@gazetalubuska.pl

Dawno, dawno temu, gdy jeszcze Łaz w gminie Zabór nazywał się Loos, na szczycie wzgórza zwanego Cesarską Górą, stał krzyż...

- Chcielibyśmy, aby ten symbol, znak rozpoznawczy naszej miejscowości, wrócił na swoje miejsce - mówi Ryszard Bigaj, mieszkaniec Łazu, radny. - Przed wojną z tej góry roztaczała się wspaniała panorama, przede wszystkim na winnice. A ponieważ winnice do nas wracają...

Jak można wyczytać w jednym z przedwojennych opisów wzgórz, w okolicy Zaboru na swoich południowych stokach były one porośnięte win-



► Inicjatorzy kultywowania pamięci o Loos szukają sprzymierzeńców.

ną latoroślą, a ich podnóża były otulone morwami. Za Łazem znajduje się właśnie najwyższe wzniesienie - Góra Cesarza. Nazwę zawdzięczać miało cesarzowi Napoleonowi, który tędy wycofywał się po przegranej

kampanii w Rosji. Przypomnijmy, że niedaleki okazały dąb, który spalili wandale, nosił miano „Napoleon”. Wzgórze było lokalną atrakcją, gdyż przy dobrej pogodzie można było nawet zobaczyć Śnieżkę. W 1883

roku, dokładnie 31 lipca, postawiono na jego szczycie okazały, żeliwny krzyż. Data nie była przypadkowa. Miała upamiętniać stulecie panowania w pobliskim Zaborze rodu Schoenaich-Carolath. Wzgórze było prawdopodobnie najwyższym punktem w państwie stanowym Zabór.

- Ta góra ma też znaczenie dla naszych winiarskich tradycji, gdyż w jej okolicy znaleziono rzadkie, tradycyjne szczepy winnej latorośli, które były uprawiane właśnie w okolicy - dodaje Bigaj. - A co do krzyża... Zastanawiamy się, czy wykonać go z żeliwa, czy z żywicy. Byłem w tej sprawie w Nowej Soli. Wie pan, chodzi o złomiarzy... ●

➊ Więcej na naszej stronie

Więcej o przeszłości lubuskich miejscowości znajdziesz na...

www.gazetalubuska.pl/regiopedia

Epilog



Sygnatariusze zaborskiej winnicy 26 lipca 2010

WINNICA ZABÓR

Łaz

dz. nr 218/2
pow. 5,58 ha

dz. nr 557
pow. 37,07 ha

dz. nr 551/3
pow. ok. 7 ha

dz. nr 552/8
pow. ok. 6 ha

Łączna pow. – ok. 55 ha

Własność PWSZ
Użytkowanie - winiarze

Zabór

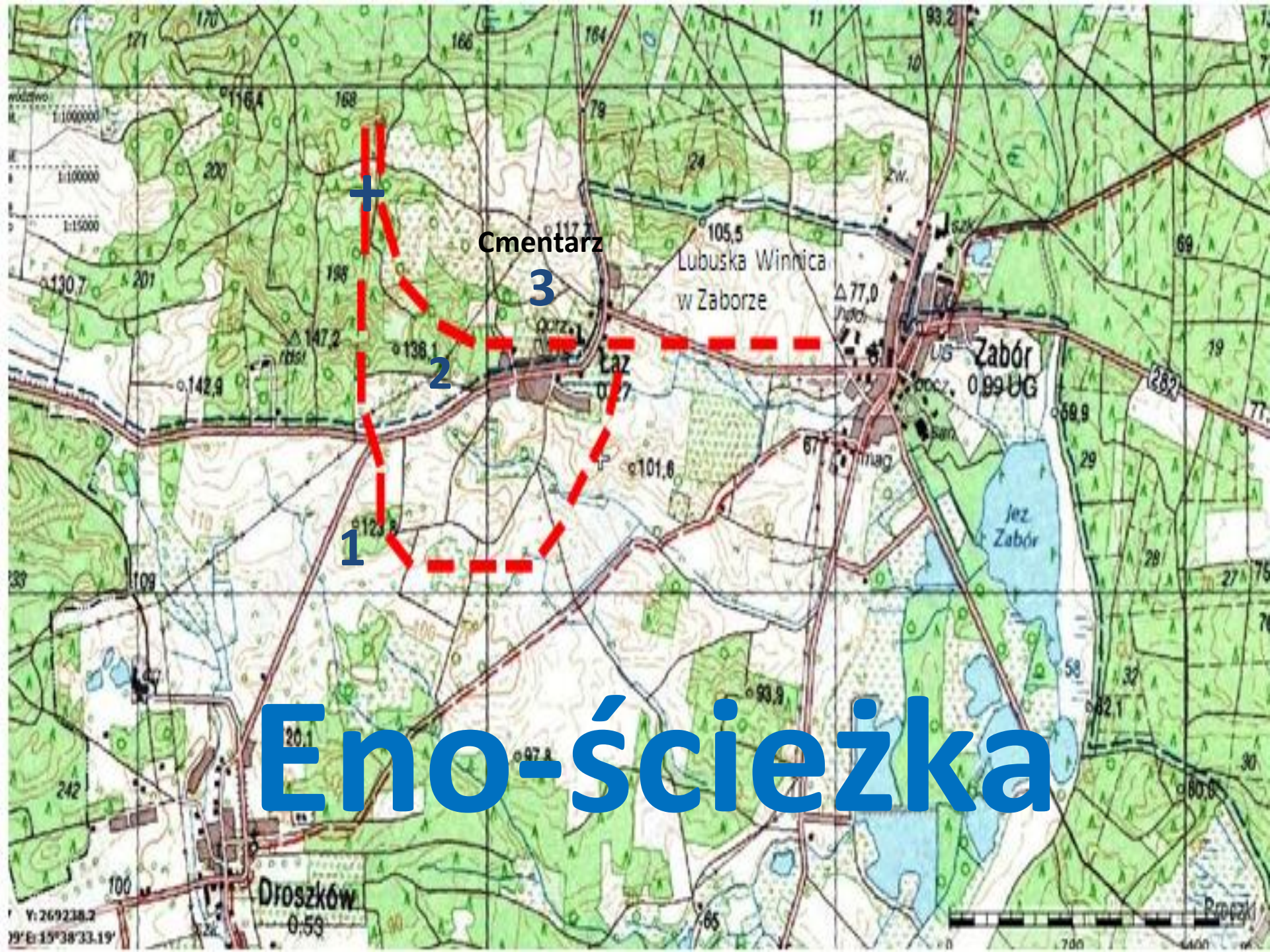
Projektowana droga do
mostu w Milsku











Cmentarz

Lubuska Winnica
w Zaborze

Zabór

3
2
1

Eno-ścieżka

Droszków
0.53

